



INFORME TÉCNICO VISITA QUEJA PRESUNTO RELLENO HUMEDAL GUALÍ

Teniendo en cuenta que ante el municipio de Funza se interpuso queja por el presunto relleno del humedal Gualí, se realizó recorrido de control y vigilancia, con el fin de inspeccionar la ronda del humedal Gualí, el día 19 de marzo por parte del personal adscrito a la Secretaría de Ambiente y Bienestar Animal, de conformidad con el acta de visita ambiental No. 031, en el predio ubicado en el la vereda la Isla en la vía La Argentina, finca “La Argentina 2” (polígono amarillo), coordenadas 4°45′15.93” N y 74°11′21.384” W, como se muestra en la siguiente ilustración:



Ilustración 1. Ubicación predio
Fuente: Google Earth

El predio denominado “La Argentina 2” se encuentra identificado con cedula catastral 252860000000000050035000000000, de conformidad con la consulta realizada en el geoportal del Instituto Geográfico Agustín Codazzi -IGAC.



SC-CER116470



SA-CER753750



ST-CER753753



CO-SC-CER116470

CO-ST-CER753763

CO-SA-CER753750



ALCALDÍA DE
FUNZA

C.P. 250020
Tel. +57(1) 823 40 70
823 40 71 / 823 40 73
Fax. +57(1) 825 76 20
Dir. Cra. 14 No. 13-05

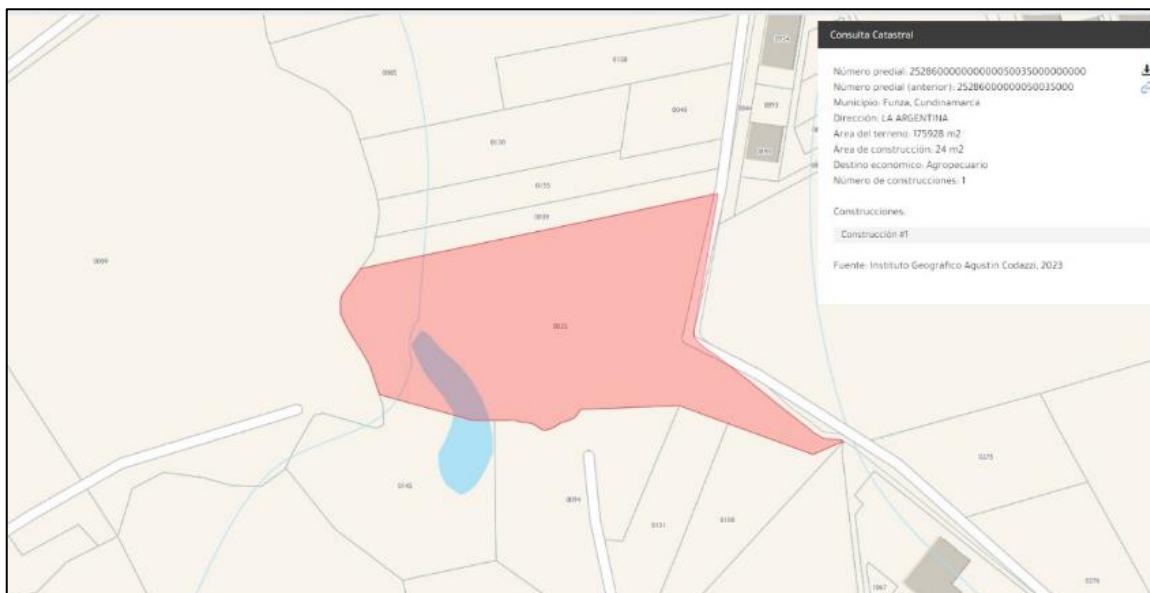


Ilustración 2. Consulta catastral
Fuente: IGAC

En el predio se realizan actividades agrícolas y pecuarias




Ilustración 3. Actividad pecuaria




Ilustración 4. Actividad agrícola

En el recorrido de inspección, se identificó material dispuesto en el área delimitada como zona de recuperación del humedal Gualí, de acuerdo a las zonas de preservación – espejo de agua, recuperación – 50 metros y uso sostenible – 100 metros declaradas por la Corporación Autónoma Regional de Cundinamarca – CAR mediante el acuerdo 001 del



SC-CER116470



SA-CER753750



ST-CER753753



CO-SC-CER116470
CO-ST-CER753753
CO-SA-CER753750

03-FR-17-VER_09 2020-07-30
Funza - Cundinamarca



ALCALDÍA DE
FUNZA

C.P. 250020
Tel. +57(1) 823 40 70
823 40 71 / 823 40 73
Fax. + 57(1) 825 76 20
Dir. Cra. 14 No. 13-05

2014 "Por medio del cual se declaran como Distrito Regional de Manejo Integrado (DMI), los terrenos comprendidos por los humedales de Gualí, Tres Esquinas y Lagunas de Funzhé, y su área de influencia directa ubicada en los municipios de Funza, Mosquera y Tenjo, Cundinamarca". De acuerdo a lo manifestado por la persona que atiende la visita el material se utiliza en la nivelación del terreno y la prevención de inundaciones, haciendo referencia a que en visitas realizadas previamente por la CAR el lugar no corresponde a área del Humedal Gualí.



Cuerpo de agua humedal Gualí



SC-CER116470



SA-CER753750



ST-CER753753



CO-SC-CER116470

CO-ST-CER753753

CO-SA-CER753750

03-FR-17-VER_09 2020-07-30
Funza - Cundinamarca



Ilustración 5. Material en ronda del humedal

Finalmente, se observa en la ronda del humedal compactación del suelo como consecuencia del pisoteo de semovientes en dicha área.




Ilustración 6. Compactación del suelo en ronda del Humedal



SC-CER116470



SA-CER753750



ST-CER753753



CO-SC-CER116470

CO-ST-CER753753

CO-SA-CER753750



ALCALDÍA DE
FUNZA

C.P. 250020
Tel. +57(1) 823 40 70
823 40 71 / 823 40 73
Fax. + 57(1) 825 76 20
Dir. Cra. 14 No. 13-05

Es importante resaltar que la persona que atendió la visita se abstuvo de firmar el acta de visita ambiental y suministrar datos del predio así mismo, no se encontraba un testigo para realizar el trámite de firma.

Maria Coronado

MARÍA ALEJANDRA CORONADO

Gestor ambiental
Elaboró

Leidy Navarrete

LEIDY VALENTINA NAVARRETE

Gestor ambiental
Elaboró

Yennifer Rodríguez Díaz

YENNIFFER RODRÍGUEZ DÍAZ

Profesional Universitario
Revisó

Alexandra Buitrago Guacaneme

ALEXANDRA BUITRAGO GUACANEME

Secretaría de Ambiente y Bienestar Animal
Aprobó

Anexo: Acta de visita ambiental No. 031 y registro fotográfico



SC-CER116470



SA-CER753750



ST-CER753753



CO-SC-CER116470

CO-ST-CER753763

CO-SA-CER753750

03-FR-17-VER_09 2020-07-30
Funza - Cundinamarca